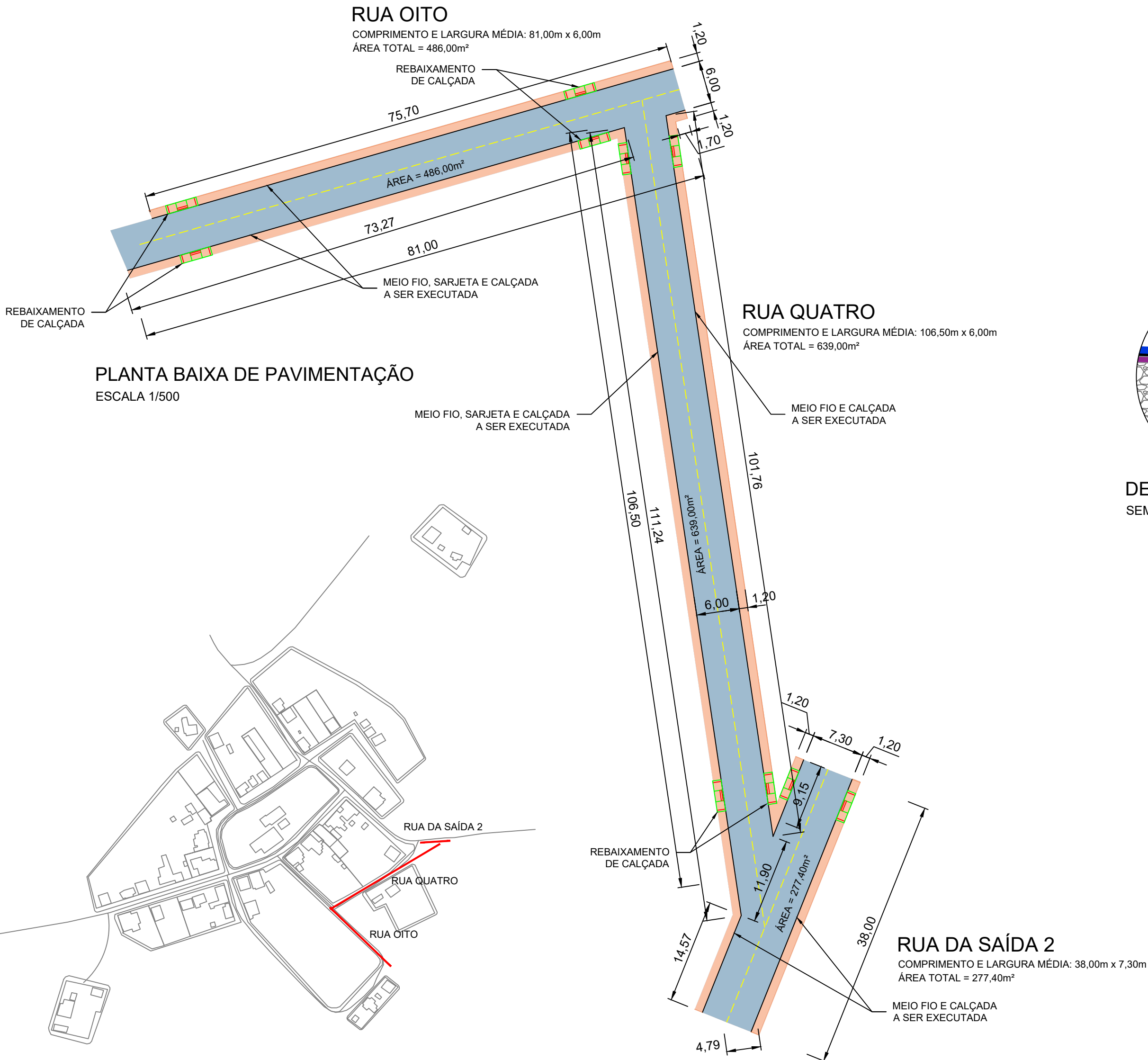
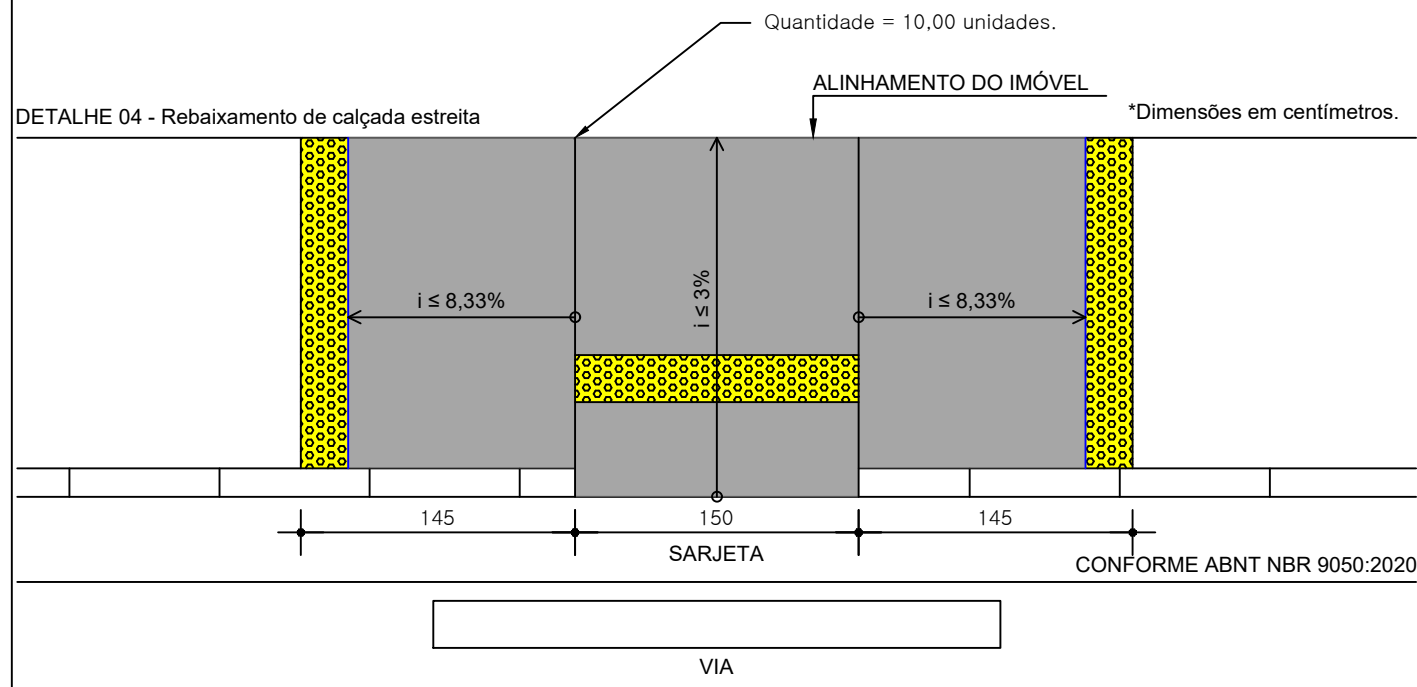


- LEGENDA
- PAVIMENTAÇÃO A SER EXECUTADA
  - PAVIMENTO EXISTENTE
  - CALÇADA A SER EXECUTADA
  - EIXO DA VIA
  - REBAIXAMENTO DE CALÇADA

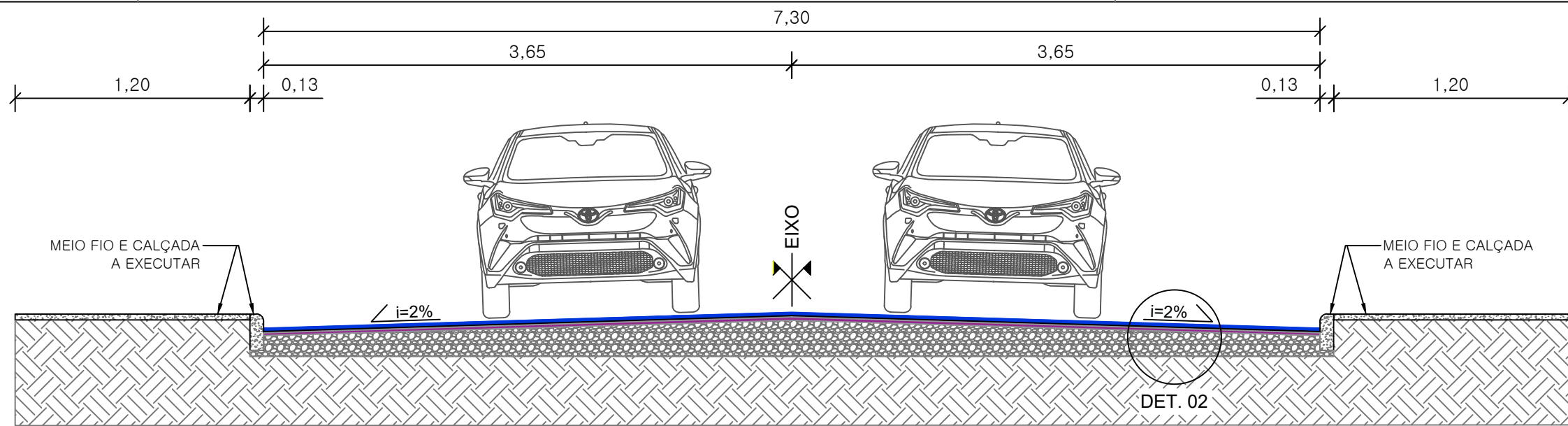
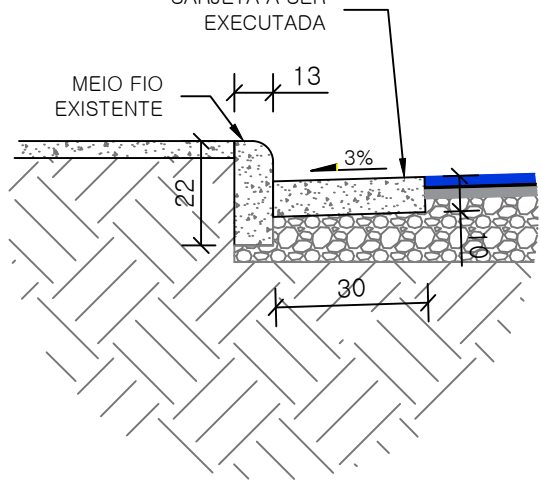
RUA DA SAÍDA 2 (PAVIMENTAÇÃO)							
COMPRIMENTO DO TRECHO (m)	LARGURA MÉDIA DO TRECHO (m)	ÁREA TOTAL (m²) (Via CAD)	COMPRIMENTO DE SARJETA (m)	LARGURA DA SARJETA (m)	ÁREA TOTAL DE SARJETA (m²)	ÁREA DE PAVIMENTAÇÃO (m²)	COORDENADAS GEOGRÁFICAS
38,00	7,30	277,40	0	0	0	277,40	18°16'11.7"S 47°00'31.6"W
RUA QUATRO (PAVIMENTAÇÃO)							
COMPRIMENTO DO TRECHO (m)	LARGURA MÉDIA DO TRECHO (m)	ÁREA TOTAL (m²) (Via CAD)	COMPRIMENTO DE SARJETA (m)	LARGURA DA SARJETA (m)	ÁREA TOTAL DE SARJETA (m²)	ÁREA DE PAVIMENTAÇÃO (m²)	COORDENADAS GEOGRÁFICAS
106,50	6,00	639,00	106,50	0,30	31,95	607,05	18°16'12.9"S 47°00'32.9"W
RUA OITO (PAVIMENTAÇÃO)							
COMPRIMENTO DO TRECHO (m)	LARGURA MÉDIA DO TRECHO (m)	ÁREA TOTAL (m²) (Via CAD)	COMPRIMENTO DE SARJETA (m)	LARGURA DA SARJETA (m)	ÁREA TOTAL DE SARJETA (m²)	ÁREA DE PAVIMENTAÇÃO (m²)	COORDENADAS GEOGRÁFICAS
81,00	6,00	486,00	156,00	0,30	46,80	439,20	18°16'14.3"S 47°00'33.8"W



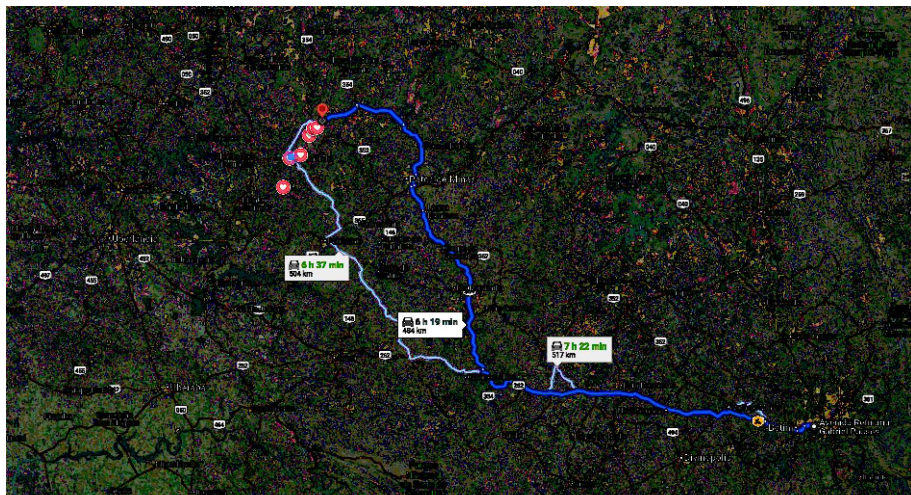
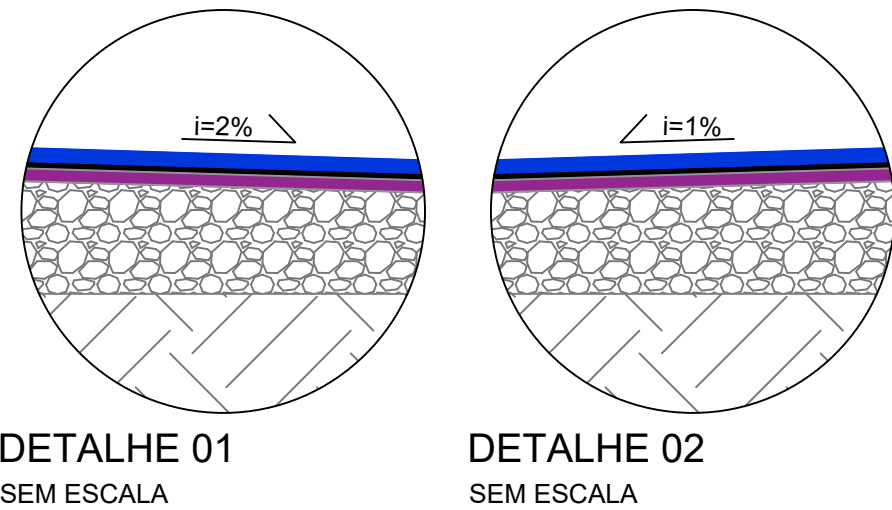
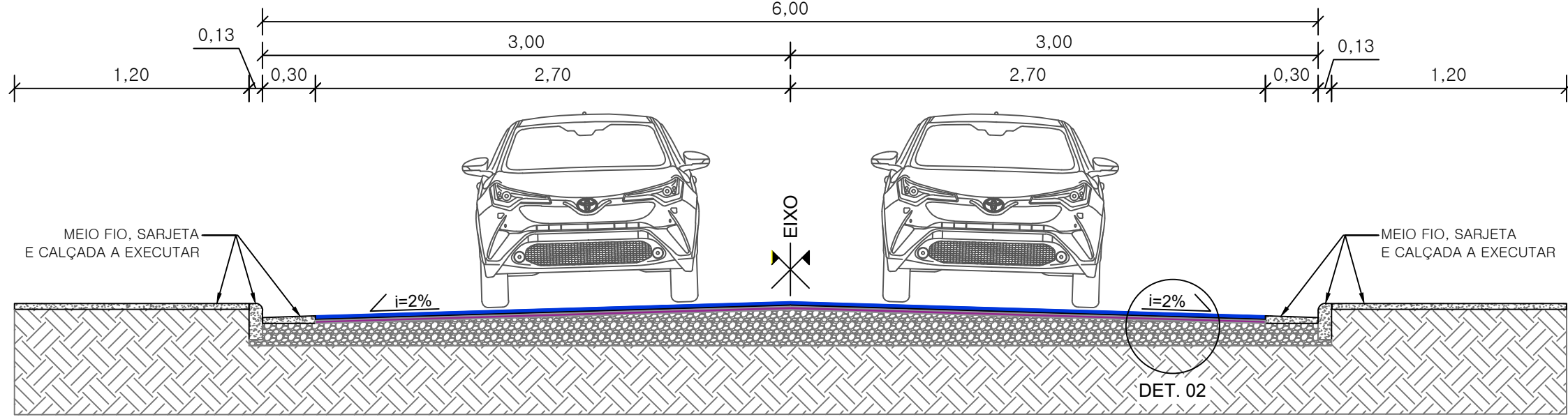
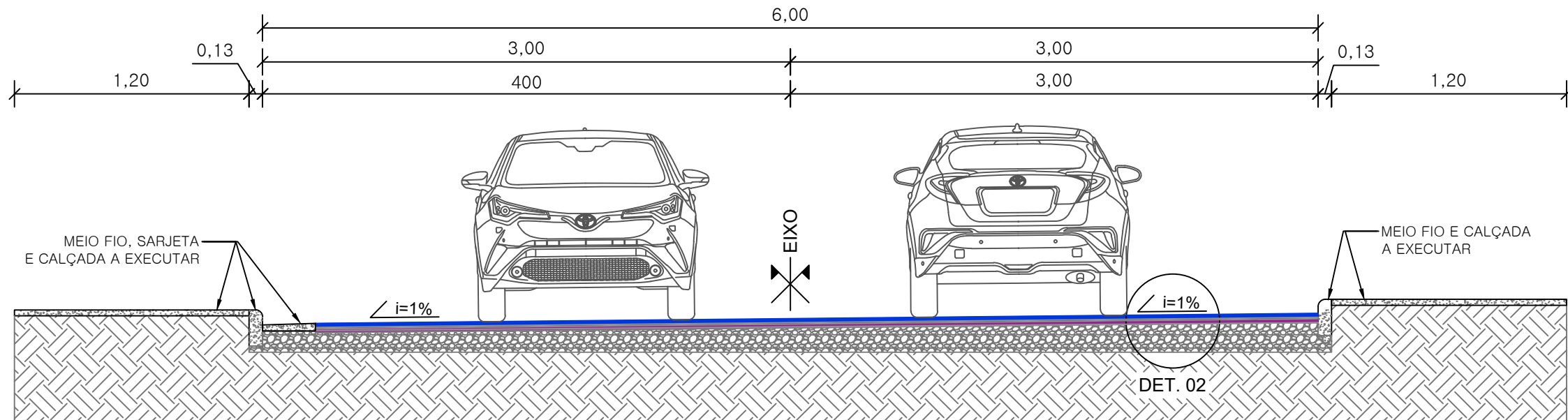
LOCAL	COORDENADAS GEOGRÁFICAS	DMT
OBRA	18°16'12.9"S 47°00'32.9"W	
BOTA-FORA E CASCALHEIRA	18°16'25.3"S 47°00'01.0"W	1,50 km
REFINARIA	19°57'49.9"S 44°05'40.5"W	484,00 km
USINA	18°38'07.2"S 46°28'49.9"W	111,00 km



DETALHES DE REBAIXAMENTO DE CALÇADA  
SEM ESCALA



- LEGENDA
- PAVIMENTO ASFÁLTICO EM CBUQ (e=3,00cm)
  - PINTURA DE LIGAÇÃO
  - IMPRIMAÇÃO
  - BASE (e=15,00cm)
  - SUBLEITO (e=20,00cm)



CROQUI DMT - CBUQ DA USINA ATÉ A OBRA  
SEM ESCALA



00	Entrega para o Cliente	Eng°. Guilherme Soares Rodrigues CREA: 194.731/D MG	11/11/2024
REV.	EMIÇÃO	SUPERVISÃO	DATA



Estado de Minas Gerais  
**PREFEITURA MUNICIPAL DE COROMANDEL**  
GESTÃO DE OBRAS, SERVIÇOS PÚBLICOS,  
PLANEJAMENTO URBANO E INFRAESTRUTURA RURAL

## PROJETO BÁSICO DE PAVIMENTAÇÃO ASFÁLTICA

CONTEM:  
PROJETO GEOMÉTRICO DE PAVIMENTAÇÃO, SEÇÃO TRANSVERSAL DA VIA, RELAÇÃO DE VIA PÚBLICA, SITUAÇÃO, CROQUIS DE DISTÂNCIA MÉDIA DE TRANSPORTE, PLANTA DE LOCALIZAÇÃO E COORDENADAS GEOGRÁFICAS.

FOLHA  
01/01

OBSERVAÇÕES:

- ENDEREÇO: RUA DA SAÍDA 2, RUA QUATRO, RUA OITO, DISTRITO DE ALEGRE, COROMANDEL/MG
- OBJETO: INTERVENÇÕES DE QUALIFICAÇÃO VIÁRIA NO PERÍMETRO URBANO DO MUNICÍPIO DE COROMANDEL/MG
- Nº CONTRATO DE REPASSE: 948993/2023
- RESPONSÁVEL: FERNANDO BRENO VALADARES VIEIRA  
CPF: 090.207.928-36
- ART: MG20243521192

PROP.: PREFEITURA MUNICIPAL DE COROMANDEL  
CNPJ: 18.591.149/0001-58

AUTOR: ENG.º GUILHERME SOARES RODRIGUES  
CREA: MG - 194.731/D

R.T.:

CREA:

DATA: NOV/2024

DES.: ENG.º, GUILHERME S. R.